1877

ИЛЬИНЪ.

АТЛАСЪ

ДЛЯ 2-го КЛАССА

БИБЛІОТЕКА МОРС. МИНИСТЕРСТВА.
ШКАПЪ.. XXIII
ПОЛКА.. 1
РЯДЪ...
№.. 29
Акт № 1 //.

Индекс	8		Шифр хранения
Авторский знак	3-11.46-У-2		Инв. №

Возвратите книгу не позже указанного здесь срока

					√

Картотип: ГУРКВМФ. Зак. 1453—15000

ПРОВЕРЕНА
1952 г.

Проверена-55 г.
ПРОВЕРЕНА-58
Проверено-85

II 50090
16754

УЧЕБНЫЙ

ГЕОГРАФИЧЕСКІЙ АТЛАСЪ

ДЛЯ 2-го КЛАССА ГИМНАЗІЙ.

А. Ильина.

47204

1) Полушарія, звѣздное небо, планетная система, фазисы луны, времена года и затмѣнія.
2) Морскія теченія.
3) Вѣроисповѣданій.
4) Племенъ.
5) Европа.
6) Азія.
7) Африка.
8) Сѣверная Америка.
9) Южная ..
10) Австралія.

1874. САНКТПЕТЕРБУРГЪ. 1874.
Изданіе Картографическаго заведенія А. Ильина, Екатерингофскій пр., № 11–43.
ЦѢНА 60 КОП.

Центральная Морская
Библиотека РКВМФ СССР

ЛЕНИНГРАДСКАЯ ОРДЕНА ЛЕНИНА ГОСУДАРСТВЕННАЯ БИБЛИОТЕКА

ВРЕМЕНА ГОДА

ЗВѢЗДНОЕ НЕБО
СѢВЕРНАГО ПОЛУШАРІЯ.

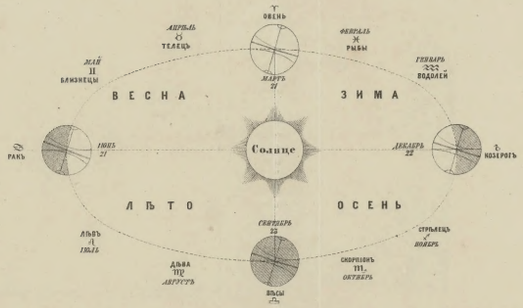

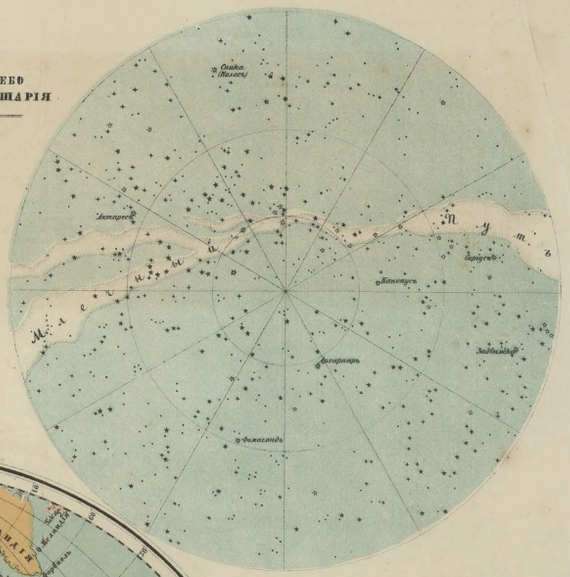

ЗВѢЗДНОЕ НЕБО
ЮЖНАГО ПОЛУШАРІЯ

ЗВѢЗДЫ
1ї величины
2
3
4
5

ЗВѢЗДЫ
1ї величины
2
3
4
5

ПОЛУШАРІЯ

СѢВЕРЪ
ЗАПАДЪ
ВОСТОЧНОЕ
ЗАПАДНОЕ
ВОСТОКЪ
ЮГЪ
СѢВЕРЪ
ЮГЪ

Фазисы Луны

ПЛАНЕТНАЯ СИСТЕМА.

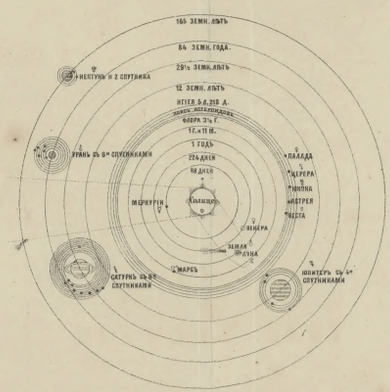

Изданіе А. Ильина.

Картографическое Заведеніе А. Ильина

ОКЕАНИЧЕСКІЯ ТЕЧЕНІЯ

Картограф. Зав. А. Ильина. Екатер. пр. д. № 11-43

КАРТА
ВѢРОИСПОВѢДАНІЙ
ВСѢХЪ ЧАСТЕЙ СВѢТА
Религіи.
Пр Православныя
К Католики
П Протестанты
А Армяне
С Сунниты
Ш Шіиты
Христіанская
Магометанская
Еврейская
Браминская
Будійская
Языческая
СѢВЕРНЫЙ ЛЕДОВИТЫЙ ОКЕАНЪ
ВЕЛИКОЙ или ТИХОЙ ОКЕАНЪ
ИНДѢЙСКІЙ ОКЕАНЪ
АТЛАНТИЧЕСКІЙ ОКЕАНЪ
ЮЖНЫЙ ЛЕДОВИТЫЙ ОКЕАНЪ
АНТАРКТИЧИСКІЙ КОНТИНЕНТЪ
ЕВРОПА
АЗІЯ
АФРИКА
АВСТРАЛІЯ
СѢВЕРНАЯ АМЕРИКА
ЮЖНАЯ АМЕРИКА
ГРЕНЛАНДІЯ
ПОЛИНЕЗІЯ
МИКРОНЕЗІЯ
С.ПЕТЕРБУРГЪ
ЛОНДОНЪ
БЕРЛИНЪ
ПАРИЖЪ
ПЕКИНЪ
СИДНЕЙ
НЬЮ-ІОРКЪ
РІО-ЖАНЕЙРО
Берингово Море
Охотское Море
Карское Море
Средиземное Море
Мадагаскаръ
Земля Ванъ Димена
Отъ 1го Меридіана
Картограф. Зав. А. Ильина б. Мастерск. ул. д. № 11-43

КАРТА
ПЛЕМЕНЪ
ВСѢХЪ ЧАСТЕЙ СВѢТА
Кавказское
Монгольское.
Малайское
Негры.
Американское.
Австралійское (Папуа).
СѢВЕРНЫЙ ЛЕДОВИТЫЙ ОКЕАНЪ
ЮЖНЫЙ ЛЕДОВИТЫЙ ОКЕАНЪ
АНТАРКТИЧИСКІЙ КОНТИНЕНТЪ
ВЕЛИКОЙ или ТИХОЙ ОКЕАНЪ
ИНДѢЙСКІЙ ОКЕАНЪ
АТЛАНТИЧЕСКОЙ ОКЕАНЪ
ГРЕНЛАНДІЯ
АФРИКА
АВСТРАЛІЯ
СИДНЕЙ
ПЕКИНЪ
НЬЮ-ІОРКЪ
РІО-ЖАНЕЙРО
Мадагаскаръ
Охотское Море
Берингово Море
Карское Море
Новая Земля
Новая Сибирь
Зал. Бафиновъ
Зал. Гудзоновъ
Зал. Гвинейскій
Тропикъ Рака
Тропикъ Козерога
Экваторъ
Южный полярный кругъ
Бульк. Эребусъ и Терроръ
Карта Племенъ Всѣхъ Частей Свѣта

ЕВРОПА

Масштабъ

1 : 20,000,000

500 0 250 500 вер.

Издание А. Ильина.

Литографическое Заведение на углу Екатер. пр. и Больш. Мастерск.

АЗІЯ

Масштабъ

42,000,000

500 0 250 500 вер

Ок. Ледовитое Море

Россія

Сибирская Имперія

Китайская Имперія

Монголія

Степь Гоби или Шамо

Киргизъ Кайсаки

Туркестанъ

Афганистанъ

Белуджистанъ

Индостанъ

Декканъ

Тибетъ

Аравія

Средиземное Море

Черное Море

Красное Море

Персидское Море

Аравійская Степь

Каспійское Море

Аральское Море

Охотское Море

Японское Море

Желтое Море

Восточно Китайское Море

Южно Китайское Море

Филиппинскіе о-ва

Индійскій Океанъ

Тихій Океанъ

Картографическое Зав. А. Ильина на углу Екатер. пр. и бол. Мастерск. д. № 11-43.

Картогр. зав. А. Ильина

СѢВЕРНАЯ
АМЕРИКА
Масштабъ
1/40,000,000
Отъ 1го Меридіана на востокъ
АЗІЯ
СѢВЕРНЫЙ ОКЕАНЪ
ГРЕНЛАНДІЯ
ВЕЛИКОБРИТАНІЯ
ВЕЛИКІЙ ОКЕАНЪ
АТЛАНТИЧЕСКІЙ ОКЕАНЪ
БРИТАНСКІЯ ВЛАДѢНІЯ
ЛАБРАДОРЪ
КАНАДА
КВЕБЕКЪ
СОЕДИНЕННЫЕ ШТАТЫ
МЕКСИКА
МЕКСИКО
ЦЕНТРАЛЬНАЯ АМЕРИКА
Мексиканскій Заливъ
Карибское Море
Берингово Море
Алеутскіе Острова
Гудзонова Заливъ
Вашингтонъ
Нью Іоркъ
Филадельфія
Бостонъ
Чикаго
Сан Франциско
Монтерей
Акапулько
Веракрусъ
Гавана
Порто Рико
Кингстонъ
Бермудскія Острова
Тропикъ Рака

Центр. Военно-Морская Библиотека РКВМФ СССР

АВСТРАЛІЯ и ПОЛИНЕЗІЯ

Колоніи

А. Англійскія
И. Испанскія
Ф. Французскія
П. Португальскія
Г. Голландскія
С. Соединенныхъ Штатовъ

Картогр. ин-ро Зав. А. Ильина б. Кантемировская д. № 11-43

2

2 | И
3 | 46-У
| 2